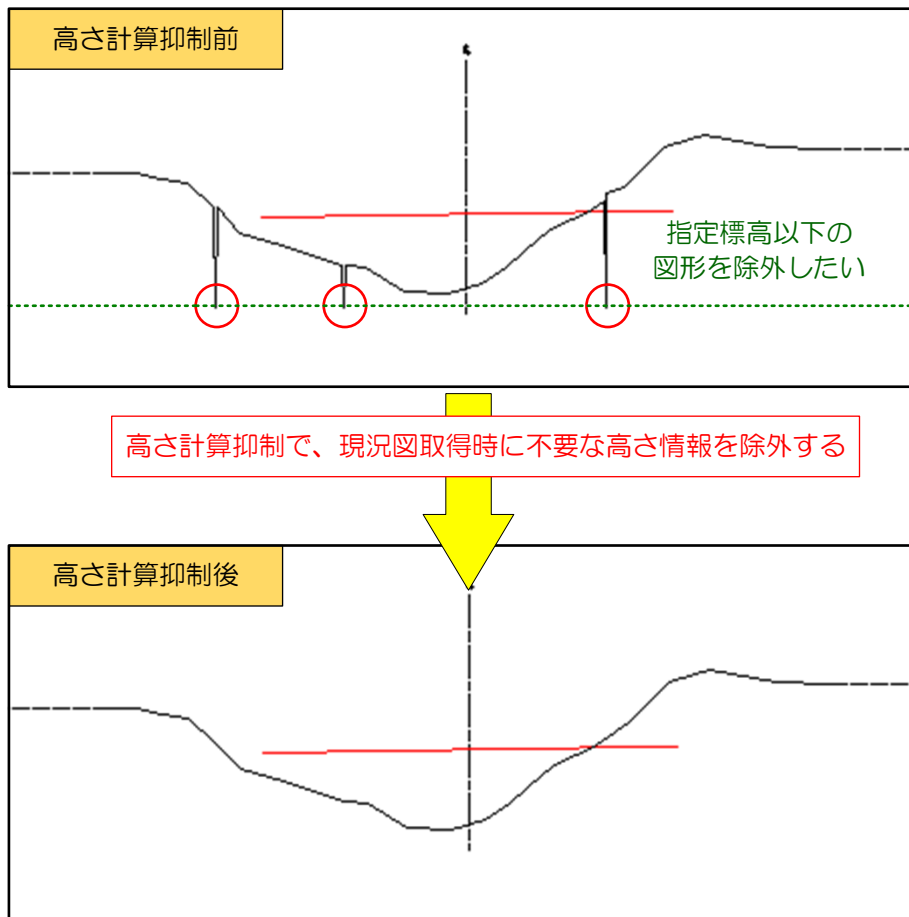


## ■ 線形関連

Q14: 現況地形取得時に、不要な高さ情報を取り除きたい。

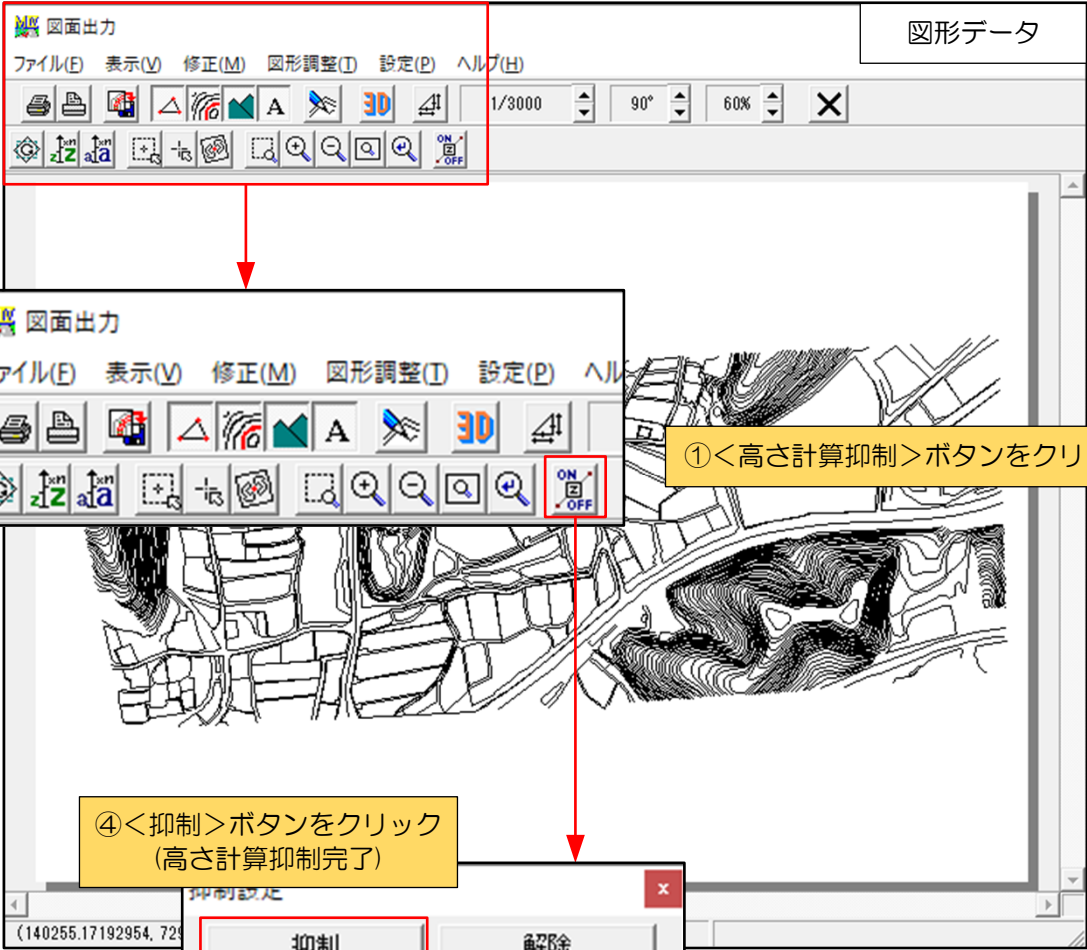
A14: 地図記号等の不要な高さを持つ図形を「高さ計算抑制」する事で、不要な高さ情報を取り除く事ができます。「高さ計算抑制」とは、不要な高さを持つ図形を、現況地形取得時の対象から除外する機能です。

### ■ 高さ計算抑制の例



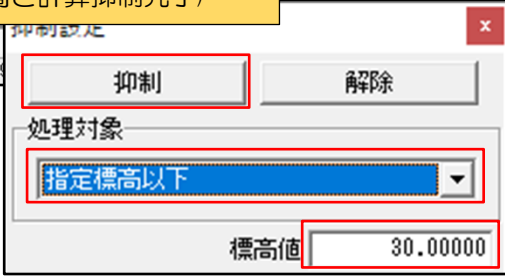
## ■ 線形関連

### ■ 高さ計算抑制(上記例)の操作手順



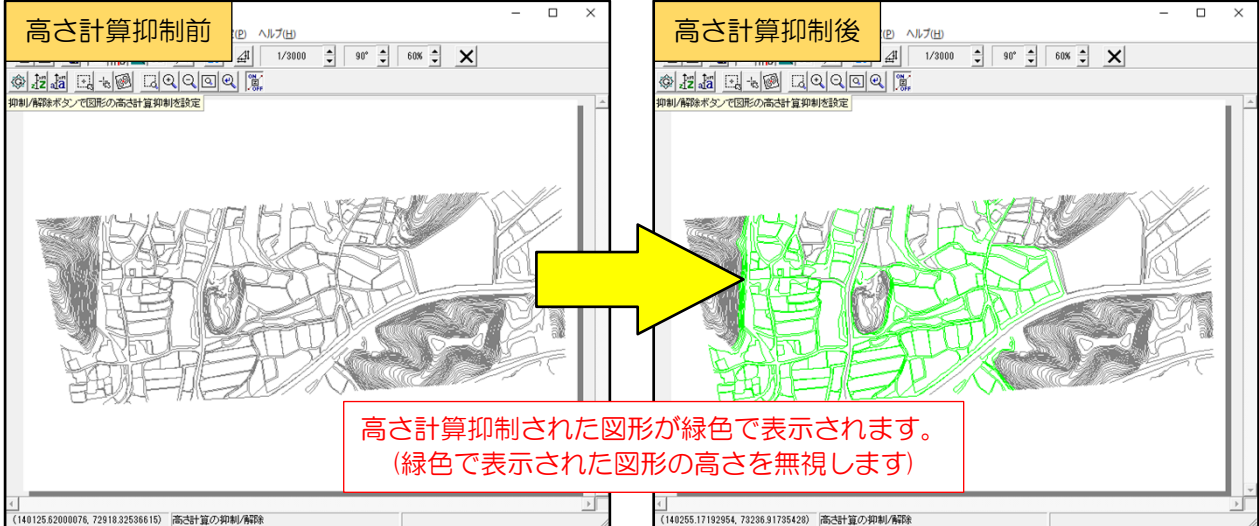
① <高さ計算抑制> ボタンをクリック

④ <抑制> ボタンをクリック (高さ計算抑制完了)



② 抑制の処理対象を選択 (指定標高以下)

③ 標高値を入力(任意値)



高さ計算抑制された図形が緑色で表示されます。  
(緑色で表示された図形の高さを無視します)